

Séjour hivernal dans le Queyras

19 - 26 février 2022


Cécile – Christian - Christine – Clément
Kinou – Mathis - Monik - Vincent

Gîte 7 degrés Est à l'Echalp (Abriès-Ristolas)

Dimanche - Grand beau.

Nous, les 4 raquetteurs, on part à pied du gîte pour remonter la vallée du Guil qui va vers le Mont Viso.

C'est plat au début, il y a un circuit de ski de fond jusqu'à La Roche Ecroulée.



Mont Viso

De là, la piste monte en lacet pour passer un verrou puis continue en pente douce jusqu'au Grand Belvédère du Viso.

On continue un peu au delà de la piste mais le refuge est trop loin et c'est l'heure du pique nique que l'on prend au soleil face au Viso.


Retour par le même chemin sauf à la fin où on prend le sentier d'été sur l'autre rive qui passe au Petit Belvédère du Viso et descend dans la forêt au parking de la Roche Ecroulée,

Peu de dénivelé mais 17 km AR !

Dimanche...

et nous, les 4 skieurs, partons
chercher la neige dans la vallée de
Fontgillarde

pour une montée au col du Longet
depuis le Pont de l'Ariane (2000 m).



Le vallon bien orienté et resté relativement à l'abri
des grands vents est très bien enneigé. Les faces
Sud sont elles désespérément vertes...

La montée commence dans une jolie forêt de
mélèzes. La neige y est excellente à notre grande
surprise.

La génération montante est en forme... et le sera
aussi à la descente !





A l'approche du col (2700 m), l'ambiance se fait plus alpine.

Un vent frais nous cueille à l'arrivée et nous fait repousser le pique-nique à plus tard. Retirer les peaux, resserrer les chaussures, mettre les fixations en position descente et hop !

Clément et Mathis sont impatients de descendre ; ils ont raison car la neige sera excellente tout le long.





Lundi - Bourrasques de neige et vent glacial jusqu'à la mi journée

On part tous ensemble en voiture au village du Roux, au dessus d'Abriès, pour une balade à pied sur un sentier qui nous amène au village abandonné de Pra Roubaud, en cours de restauration.



Le Roux




Pra Roubaud



On se met à l'abri dans la maison commune abritant le four où des panneaux nous expliquent la vie d'antan.



Domage qu'il n'y ait pas plus de neige au dessus de Pra Roubaud. Boucle de retour par le village de Valpreyvere, inaccessible en voiture en hiver, que l'on atteint par un chemin déneigé à flanc.



On apprécie les éclaircies mais le vent reste glacial.

Pique nique puis café à Abries. Après midi au chaud au gîte.





Valpreyvere



Bric Bouchet



Mardi - Grand beau

A partir de Ristolas (5mn en voiture), on remonte tous ensemble le fond du vallon de Ségure en restant versant nord. Les skieurs nous quittent et nous, les 4 raquetteurs, on continue à progresser dans le vallon vers la bergerie et les lacs Lacroix.



Mathis et sa coach.

On sort de la forêt.

Pique nique vers 2300 m puis petite boucle sur l'autre rive pour débuter la descente.

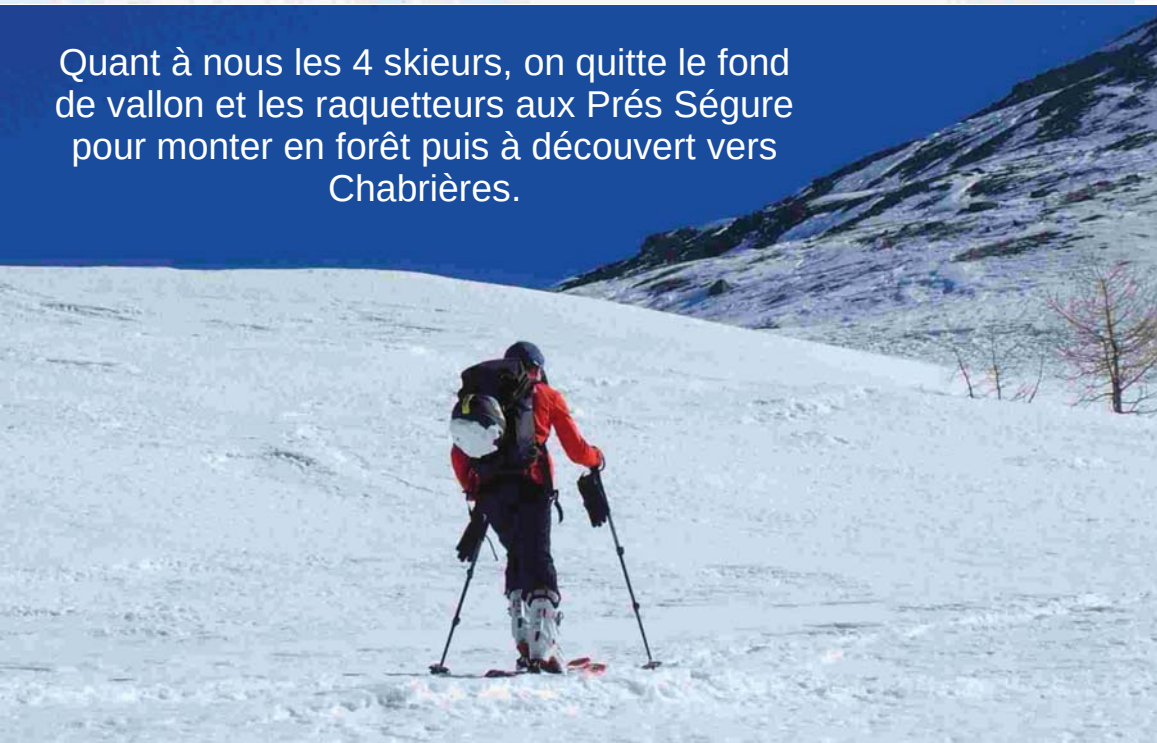
15Km AR.



On aperçoit 9 chamois ou bouquetins dans la paroi en face



Quant à nous les 4 skieurs, on quitte le fond de vallon et les raquetteurs aux Prés Ségure pour monter en forêt puis à découvert vers Chabrières.



Très belle montée, bien enneigée mais la neige devient plus soufflée et dure vers le haut.



Une belle descente en forêt pour finir sur un pique-nique à l'abri du vent sous un mélèze.






Mercredi - Grand beau.

On retourne ensemble au Roux pour aller dans le vallon d'Urine en passant par Valpreyère.

Nous les 4 raquetteurs on monte d'abord au fond du ruisseau en zigzagant entre les blocs puis dans la forêt où il y a de la bonne neige poudreuse. Heureusement, on suit une trace un peu tassée.


On sort progressivement de la forêt pour se diriger vers le col d'Urine.





Passé le ruisseau, on décide de pique niquer au pied d'un bosquet de mélèzes non loin de la bergerie sous roche.

Retour par un autre cheminement dans de la neige agréable.



Jeudi - Grand beau

Cécile, Clément, Mathis et Kinou partent skier en station à Vars.

Pendant ce temps Vincent, Christian, Monique et Christine partons vers le lac d'Egorgeou, à pied depuis le gîte.

On chausse les crampons car le sentier est gelé. Vallon très sauvage, on n'a vu personne de la journée.





Un troupeau de chamois nous observe, notre seule rencontre...



Puis on passe aux raquettes car il y a une certaine épaisseur de neige (on a pu voir de la neige à gros grains en gobelets sur laquelle on recule!).





Pique nique avec vue sur le lac vers 2420m.



Retour même chemin
en raquettes puis en crampons.



800m de dénivelé, bravo Monique et Christine !

Vendredi - Grand beau.

On prend les voitures pour aller à Molines sur la route de Saint Véran pour faire le classique sommet Bucher.

On suit le chemin d'été, puis on coupe pleine pente sur le versant d'un torrent pour retrouver la piste estivale des bergers plus haut.

Passage à la cabane du Clot l'Henry puis au col des Prés Fromage. De là on part vers le nord en passant un peu sur l'autre versant pour atteindre le sommet Bucher (à pied...).




Pause au clot l'Henry



Montée au col des
Prés Fromage

Mont Viso

Tête des
Toillies



Sommet
Bucher

Au sommet se trouvent une cabane et 2 tables d'orientation. On aperçoit la barre des Ecrins, le Pelvoux, le Viso... On redescend pour prendre le pique nique devant une grange avec les skieurs. Redescente tranquille en suivant la piste tout du long



Monik ne veut pas descendre.
Elle bronze... !



Et c'était la dernière balade
de cette belle semaine



Les skieurs
se préparent



l'élégance
à skis !



Mathis nous
ramène au
gîte

Activité du soir



Activité du soir




Activité du matin



Carnaval à Abriès

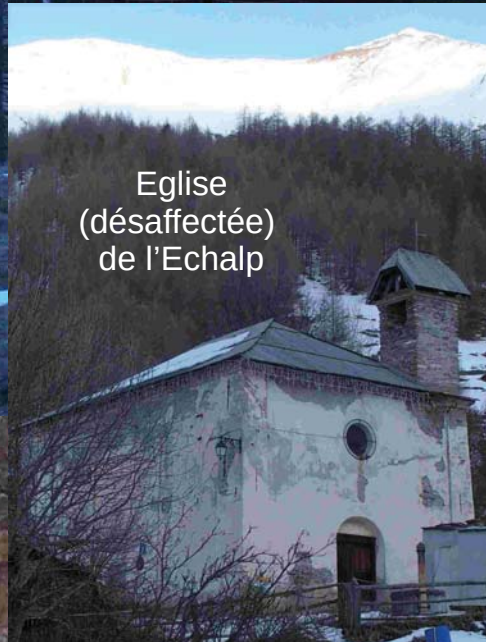





Hameau de la Monta



Pic de
Taillante



Eglise
(désaffectée)
de l'Echalp



Coucher de lune
depuis la chambre
à l'Echalp



Hameau de
l'Echalp



le Mont Pelvas
qui domine la
Monta



Il a bien froid toute la semaine, un vrai hiver !